


1942 *Hitler*, 6 Pf braun
bis
1944 Auflagen 15 bis 39
 Wiener Druck,
^H43 je 52.500, je 1 Type



gültig bis Mai 1945

15. Wiener Auflage, DV 42-15-#-B...

ausgegeben: März 1943

27 Karten, 9 Bilder

Karte	* ◉	Bildbeschreibung auf der Karte
43-1501 43-1502 43-1503	<input type="checkbox"/> <input type="checkbox"/> <input type="checkbox"/> <input type="checkbox"/> <input type="checkbox"/> <input type="checkbox"/>	Alpenseebad Altaussee , Salzkammergut
43-1504 43-1505 43-1506	<input type="checkbox"/> <input type="checkbox"/> <input type="checkbox"/> <input type="checkbox"/> <input type="checkbox"/> <input type="checkbox"/>	Lienz , Gau Kärnten, 673 m ü. d. M. ↪ Dolomitenstadt im Herzen der Alpengletscher, ↪ Ausgangspunkt der Glocknerstraße, Luftkurort, ↪ Egger-Lienz-Museum Ortsblick
43-1507 43-1508 43-1509	<input type="checkbox"/> <input type="checkbox"/> <input type="checkbox"/> <input type="checkbox"/> <input type="checkbox"/> <input type="checkbox"/>	Lienz , Gau Kärnten, 673 m ü. d. M. ↪ Dolomitenstadt im Herzen der Alpengletscher, ↪ Ausgangspunkt der Glocknerstraße, Luftkurort, ↪ Egger-Lienz-Museum Ortsblick, Baum
43-1510 43-1511 43-1512	<input type="checkbox"/> <input type="checkbox"/> <input type="checkbox"/> <input type="checkbox"/> <input type="checkbox"/> <input type="checkbox"/>	Gemünden am Zusammenfluß von Main, Saale und Sinn ↪ Bekannter Fremdenverkehrsort mit günstigen Eisenbahn- ↪ verbindungen. Viele Ausflugsmöglichkeiten in Rhön und ↪ Spessart. Neuzeitliches Schwimmbad. Gute Unterkünfte
43-1513 43-1514 43-1515	<input type="checkbox"/> <input type="checkbox"/> <input type="checkbox"/> <input type="checkbox"/> <input type="checkbox"/> <input type="checkbox"/>	Gauhauptstadt Salzburg ↪ Festung Hohensalzburg mit Untersberg, 1853 m
43-1516 43-1517 43-1518	<input type="checkbox"/> <input type="checkbox"/> <input type="checkbox"/> <input type="checkbox"/> <input type="checkbox"/> <input type="checkbox"/>	Radiumbad Landeck (Schlesien) ↪ Rheuma, Gicht, Ischias, Haut-, ↪ Nerven-, Frauenleiden. Altersstörungen. ↪ Herrliche Gebirgswaldlage, 450-900 m Seehöhe . ↪ Neu: Moorbad, Thermal-Hallenschwimmbad, Strandbad Blick über das Tal
43-1519 43-1520 43-1521	<input type="checkbox"/> <input type="checkbox"/> <input type="checkbox"/> <input type="checkbox"/> <input type="checkbox"/> <input type="checkbox"/>	Radiumbad Landeck (Schlesien) ↪ Rheuma, Gicht, Ischias, Haut-, ↪ Nerven-, Frauenleiden. Altersstörungen. ↪ Herrliche Gebirgswaldlage, 450-900 m Seehöhe . ↪ Neu: Moorbad, Thermal-Hallenschwimmbad, Strandbad Kurhäuser, Brunnen
43-1522 43-1523 43-1524	<input type="checkbox"/> <input type="checkbox"/> <input type="checkbox"/> <input type="checkbox"/> <input type="checkbox"/> <input type="checkbox"/>	Radiumbad Landeck (Schlesien) ↪ Rheuma, Gicht, Ischias, Haut-, ↪ Nerven-, Frauenleiden. Altersstörungen. ↪ Herrliche Gebirgswaldlage, 450-900 m Seehöhe . ↪ Neu: Moorbad, Thermal-Hallenschwimmbad, Strandbad Kuppelbau, Park
43-1525 43-1526 43-1527	<input type="checkbox"/> <input type="checkbox"/> <input type="checkbox"/> <input type="checkbox"/> <input type="checkbox"/> <input type="checkbox"/>	Radiumbad Landeck (Schlesien) ↪ Rheuma, Gicht, Ischias, Haut-, ↪ Nerven-, Frauenleiden. Altersstörungen. ↪ Herrliche Gebirgswaldlage, 450-900 m Seehöhe . ↪ Neu: Moorbad, Thermal-Hallenschwimmbad, Strandbad Schwimmbad



Gemünden am Zusammenfluß von Main, Saale und Sinn

Gemünden, altert bayerische Stadt am Main, bei der Mündung der Fränkischen Saale, (1933) 2400 Gw., Holzindustrie, Obst- und Weinbau. 1374 als Stadt bezugt. Über der Stadt die Ruinen der Scherenburg




(^H43-1510)

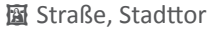

16. Wiener Auflage, DV 42-16-#-B...		Ausgabemonat unbekannt	27 Karten, 6 Bilder
auf allen Karten statt des LDK-Slogans: <i>Besucht Thüringen das grüne Herz Deutschlands!</i>			
Karte	* ◉	Bildbeschreibung auf der Karte	
43-1601	<input type="checkbox"/> <input type="checkbox"/>	Zella-Mehlis in Thüringen, Stadt der Waffen, ↷ Büromaschinen und Fahrradteile, ↷ Sommerfrische – Wintersportplatz	
02	<input type="checkbox"/> <input type="checkbox"/>		
03	<input type="checkbox"/> <input type="checkbox"/>		
43-1604	<input type="checkbox"/> <input type="checkbox"/>	Elgersburg (Thüringer Wald), 560 m ↷ 110 Jahre Luftkurort	
05	<input type="checkbox"/> <input type="checkbox"/>		
06	<input type="checkbox"/> <input type="checkbox"/>		
43-1607	<input type="checkbox"/> <input type="checkbox"/>	Rudolstadt in Thüringen ↷ Alte Residenz – Klassische Kulturstätten, ↷ Nationalfestspiele	
08	<input type="checkbox"/> <input type="checkbox"/>		
09	<input type="checkbox"/> <input type="checkbox"/>		
43-1610	<input type="checkbox"/> <input type="checkbox"/>	Saalfeld (Saale), die Stadt der Feengrotten, ↷ die Steinerne Chronik Thüringens	
11	<input type="checkbox"/> <input type="checkbox"/>		
12	<input type="checkbox"/> <input type="checkbox"/>		
43-1613	<input type="checkbox"/> <input type="checkbox"/>	Bad Sulza (Thür.) ↷ Weltbekanntes Heil- und Solbad gegen Erkrankung der ↷ Luftwege, Rheuma, Asthma, Frauen-, Kinderkrankheiten, ↷ Grippefolgen. Solbäder, Gradierhäuser, Inhalatorium, ↷ Trinkhalle, Schonungsklima Bahnlinie: Halle, Dresden, ↷ Leipzig – Frankfurt, Stuttgart	
14	<input type="checkbox"/> <input type="checkbox"/>		
15	<input type="checkbox"/> <input type="checkbox"/>		
43-1616	<input type="checkbox"/> <input type="checkbox"/>	Goethes Gartenhaus in Weimar ↷ Thüringens Gau- und Landeshauptstadt, ↷ Weimars Weihestätten deutscher Kultur sind weltbekannt	
17	<input type="checkbox"/> <input type="checkbox"/>		
18	<input type="checkbox"/> <input type="checkbox"/>		
19	<input type="checkbox"/> <input type="checkbox"/>		
20	<input type="checkbox"/> <input type="checkbox"/>		
21	<input type="checkbox"/> <input type="checkbox"/>		
22	<input type="checkbox"/> <input type="checkbox"/>		
23	<input type="checkbox"/> <input type="checkbox"/>		
24	<input type="checkbox"/> <input type="checkbox"/>		
25	<input type="checkbox"/> <input type="checkbox"/>		
26	<input type="checkbox"/> <input type="checkbox"/>		
27	<input type="checkbox"/> <input type="checkbox"/>		

17. Wiener Auflage, DV 42-17-#-B...		Ausgabemonat unbekannt	27 Karten, 6 Bilder
Karte	* ◉	Bildbeschreibung auf der Karte	
43-1701	<input type="checkbox"/> <input type="checkbox"/>	Cosel (Oberschlesien) ↷ Alte Festungsstadt, Kreisstadt und Sitz vieler Behörden, ↷ rund 13.500 Einwohner – 1807 belagert, doch unbezwn- ↷ gen. Schöne Lage an der Oder, Flußbadeanstalt – Museum	
02	<input type="checkbox"/> <input type="checkbox"/>		
03	<input type="checkbox"/> <input type="checkbox"/>		
43-1704	<input type="checkbox"/> <input type="checkbox"/>	Heilbad Rohitsch Sauerbrunn ↷ Alkalisch-salinische Quellen, Trink- und Diätikuren. ↷ subalpines Klima, Saison April bis Oktober	
05	<input type="checkbox"/> <input type="checkbox"/>		
06	<input type="checkbox"/> <input type="checkbox"/>		
07	<input type="checkbox"/> <input type="checkbox"/>		
08	<input type="checkbox"/> <input type="checkbox"/>		
09	<input type="checkbox"/> <input type="checkbox"/>		
43-1710	<input type="checkbox"/> <input type="checkbox"/>	Tegernsee ↷ See – Sonne – Berge	
11	<input type="checkbox"/> <input type="checkbox"/>		
12	<input type="checkbox"/> <input type="checkbox"/>		
43-1713	<input type="checkbox"/> <input type="checkbox"/>	Seilschwebebahn Igls-Patscherkofel , 2250 m (Tirol) ↷ Aussicht über 400 Berggipfel und der berühmten ↷ Stubai Gletscher, 100 km Inntalpanorama, ↷ herrliche Alpenflora	
14	<input type="checkbox"/> <input type="checkbox"/>		
15	<input type="checkbox"/> <input type="checkbox"/>		
43-1716	<input type="checkbox"/> <input type="checkbox"/>	Allenstein , ↷ Schloß aus dem 14. Jahrhundert, Erinnerung an ↷ Nikolaus Copernikus, Heimat-Museum, Remter	
17	<input type="checkbox"/> <input type="checkbox"/>		
18	<input type="checkbox"/> <input type="checkbox"/>		
19	<input type="checkbox"/> <input type="checkbox"/>		
20	<input type="checkbox"/> <input type="checkbox"/>		
21	<input type="checkbox"/> <input type="checkbox"/>		
43-1722	<input type="checkbox"/> <input type="checkbox"/>	Allenstein , ↷ die Regierungshauptstadt im Herzen Ostpreußen ↷ unweit des Reicheshrenmals Tannenberg	
23	<input type="checkbox"/> <input type="checkbox"/>		
24	<input type="checkbox"/> <input type="checkbox"/>		
25	<input type="checkbox"/> <input type="checkbox"/>		
26	<input type="checkbox"/> <input type="checkbox"/>		
27	<input type="checkbox"/> <input type="checkbox"/>		

Cosel, ober-schle. Stadt, an der Oder, (1933) 9370 Ew.; 2 1/2 km nördlich von Cosel beginnt bei C.-Hafen die Odergroßschiffahrt (1934: 2,2 Mill. t, Mündung des Nodnitz-Kanals)

Elgersburg, thür. Luftkurort mit Burg (12. Jh.) am Nordfuß des Thür. Waldes, 546 m ü. M., Kr. Arnstadt, (1933) 1.580 Ew.

18. Wiener Auflage, DV 42-18-#-B...		Ausgabemonat unbekannt	27 Karten, 3 Bilder
Karte	* ◉	Bildbeschreibung auf der Karte	
43-1801	<input type="checkbox"/> <input type="checkbox"/>	Litzmannstadt ↔ Die größte Textilindustrie des Deutschen Ostens. ↔ Das Bollwerk deutscher Siedlung, Arbeit und Kultur	
02	<input type="checkbox"/> <input type="checkbox"/>		
03	<input type="checkbox"/> <input type="checkbox"/>		
04	<input type="checkbox"/> <input type="checkbox"/>		
05	<input type="checkbox"/> <input type="checkbox"/>		
06	<input type="checkbox"/> <input type="checkbox"/>		
07	<input type="checkbox"/> <input type="checkbox"/>		
08	<input type="checkbox"/> <input type="checkbox"/>		
09	<input type="checkbox"/> <input type="checkbox"/>		
43-1810	<input type="checkbox"/> <input type="checkbox"/>	Litzmannstadt ↔ Die größte Textilindustrie des Deutschen Ostens. ↔ Das Bollwerk deutscher Siedlung, Arbeit und Kultur	
11	<input type="checkbox"/> <input type="checkbox"/>		
12	<input type="checkbox"/> <input type="checkbox"/>		
13	<input type="checkbox"/> <input type="checkbox"/>		
14	<input type="checkbox"/> <input type="checkbox"/>		
15	<input type="checkbox"/> <input type="checkbox"/>		
16	<input type="checkbox"/> <input type="checkbox"/>		
17	<input type="checkbox"/> <input type="checkbox"/>		
18	<input type="checkbox"/> <input type="checkbox"/>		
43-1819	<input type="checkbox"/> <input type="checkbox"/>	Litzmannstadt ↔ Die größte Textilindustrie des Deutschen Ostens. ↔ Das Bollwerk deutscher Siedlung, Arbeit und Kultur	
20	<input type="checkbox"/> <input type="checkbox"/>		
21	<input type="checkbox"/> <input type="checkbox"/>		
22	<input type="checkbox"/> <input type="checkbox"/>		
23	<input type="checkbox"/> <input type="checkbox"/>		
24	<input type="checkbox"/> <input type="checkbox"/>		
25	<input type="checkbox"/> <input type="checkbox"/>		
26	<input type="checkbox"/> <input type="checkbox"/>		
27	<input type="checkbox"/> <input type="checkbox"/>		

19. Wiener Auflage, DV 42-19-#-B...		Ausgabemonat unbekannt	27 Karten, 7 Bilder
Karte	* ◉	Bildbeschreibung auf der Karte	
43-1901	<input type="checkbox"/> <input type="checkbox"/>	Litzmannstadt ↔ Die größte Textilindustrie des Deutschen Ostens. ↔ Das Bollwerk deutscher Siedlung, Arbeit und Kultur	
02	<input type="checkbox"/> <input type="checkbox"/>		
03	<input type="checkbox"/> <input type="checkbox"/>		
43-1904	<input type="checkbox"/> <input type="checkbox"/>	Forchheim (Oberfr.) ↔ Eingangstor zur fränkischen Schweiz, ↔ Stadt aus dem 8. Jahrhundert, ↔ berühmte Kaiserpfalz, sehenswertes Pfalzmuseum, ↔ schöne Fachwerkbauten	
05	<input type="checkbox"/> <input type="checkbox"/>		
06	<input type="checkbox"/> <input type="checkbox"/>		
43-1907	<input type="checkbox"/> <input type="checkbox"/>	Besucht das schöne Frankenstädtchen Lauf (Pegnitz) ↔ Kaiserburg mit einzigartigem Wappensaal (1360). ↔ sehenswerte Spitalruine (1384). ↔ Gute Gaststätten	
08	<input type="checkbox"/> <input type="checkbox"/>		
09	<input type="checkbox"/> <input type="checkbox"/>		
43-1910	<input type="checkbox"/> <input type="checkbox"/>	Stadt der Reichsparteitage Nürnberg ↔ Zeppelinfeld-Haupttribüne	
11	<input type="checkbox"/> <input type="checkbox"/>		
12	<input type="checkbox"/> <input type="checkbox"/>		
43-1913	<input type="checkbox"/> <input type="checkbox"/>	Stadt der Reichsparteitage Nürnberg ↔ Heilig-Geist-Spital	
14	<input type="checkbox"/> <input type="checkbox"/>		
15	<input type="checkbox"/> <input type="checkbox"/>		
43-1916	<input type="checkbox"/> <input type="checkbox"/>	„Aus dem Heimatgau des Führers“ ↔ Wels , ↔ die alte Bauernstadt an der Traun im Herzen Oberdonaus, ↔ die Stadt der schönen Plätze und Brunnen	
17	<input type="checkbox"/> <input type="checkbox"/>		
18	<input type="checkbox"/> <input type="checkbox"/>		
19	<input type="checkbox"/> <input type="checkbox"/>		
20	<input type="checkbox"/> <input type="checkbox"/>		
21	<input type="checkbox"/> <input type="checkbox"/>		
43-1922	<input type="checkbox"/> <input type="checkbox"/>	„Aus dem Heimatgau des Führers“ ↔ Wels , ↔ die alte Bauernstadt an der Traun im Herzen Oberdonaus, ↔ die Stadt der schönen Plätze und Brunnen	
23	<input type="checkbox"/> <input type="checkbox"/>		
24	<input type="checkbox"/> <input type="checkbox"/>		
25	<input type="checkbox"/> <input type="checkbox"/>		
26	<input type="checkbox"/> <input type="checkbox"/>		
27	<input type="checkbox"/> <input type="checkbox"/>		

Forchheim bayr. Stadt in Oberfranken, mit reizvollen mittelalterlichen Bauten, nördlich von Nürnberg (1933) 10.340 Ew.; Weberei, Baumwollspinnerei, Papierfabrik, Hopfenbau. auf dem Reichstag in J. 1077 wurde Heinrich IV. abgesetzt u. Rudolf von Schwaben gewählt.

Lauf (L. a. d. Pegnitz), bayr. Stadt, östl. von Nürnberg, , (1933) 6.870 Ew.; Wenzelschloß auf der Pegnitzinsel; Speckstein-, Ton-, Porzellanfabriken, Hopfenanbau. 1253 als Markt bezeugt.